

«СОГЛАСОВАНО»

Глава Администрации
муниципального образования
город Нягань

И.П. Ямашев

« » 2022 г.

«СОГЛАСОВАНО»

Начальник отдела ГИБДД ОМВД
России по г. Нягань
подполковник полиции

О.В. Рвачев

« » 2022 г.



Сектор М. Нягань

Карпушкина

2022 г.

ПАСПОРТ

дорожной безопасности образовательного учреждения, расположенного на
территории муниципального образования города Нягань

**Муниципальное автономное общеобразовательное учреждение
города Нягани**

«Средняя общеобразовательная школа №1» (корпус 1)

г. Нягань

2022 г.

Содержание

	Общие сведения
I	План – схемы образовательного учреждения
1.	Район расположения образовательного учреждения, пути движения транспортных средств и обучающихся, организации дорожного движения в непосредственной близости от образовательного учреждения с размещением соответствующих технических средств организации дорожного движения, маршрутов движения детей (обучающихся, воспитанников) и расположения парковочных мест.
2.	Маршруты движения обучающихся от здания образовательного учреждения к корту, баскетбольной площадке, гимнастическому комплексу игровой площадке, зданию АРИ.
3.	Пути движения транспортных средств по территории образовательного учреждения к местам разгрузки/погрузки и рекомендуемые безопасные пути передвижения детей (обучающихся, воспитанников).
4.	Маршрут движения школьного автобуса при перевозке учащихся из отдаленных районов города Нягани к образовательному учреждению и обратно.
II	Приложение. План-схема пути движения транспортных средств и детей при проведении дорожных ремонтно-строительных работ вблизи образовательного учреждения.
III	Информация об обеспечении безопасности перевозок детей (обучающихся, воспитанников) специальным транспортным средством (автобусом).

Общие сведения:

Полное наименование образовательного учреждения муниципальное автономное общеобразовательное учреждение города Нягани «Средняя общеобразовательная школа №1» (МАОУ «СОШ №1»)

Тип ОУ: образовательное учреждение

Юридический адрес ОУ: 628186, Российская Федерация, Тюменская область Ханты-Мансийский автономный округ – Югра, г. Нягань, улица 30 лет Победы 12

Фактический адрес ОУ: 628186, Российская Федерация, Тюменская область Ханты-Мансийский автономный округ – Югра, г. Нягань, улица 30 лет Победы 12

Директор: Карпушкина Олеся Ивановна
+7(34672) 2-66-01

Заместитель директора

по воспитательной работе Сезенина Наталья Викторовна +7(34672) 2-66-01 (доб. 206)

Ответственные работники

Комитета образования и науки администрации города Нягани: Зайцев Виктор Николаевич, тел.: +7(34672)26-7-07

Ответственные от

отдела ГИБДД ОМВД России по г.Нягани: Гриб Виктория Васильевна, тел. +7(34674) 40-2-10

Ответственные работники ОУ за мероприятия по профилактике детского травматизма: заместитель директора по ВР Сезенина Наталья Викторовна +7(34672)2-66-01 (доб. 206), инженер по ОТ Барскова Любовь Ивановна +7(34672) 2-66-01 (доб. 211) преподаватель-организатор Белянцева Мария Валерьевна +7(34672) 2-66-02 (доб. 303);

Руководитель или ответственный работник дорожно-эксплуатационной организации, осуществляющей содержание улично-дорожной сети (МКУ МО г.Нягани «УГХ»: Просветова Оксана Васильевна тел. +7(34672) 52-5-26

Руководитель или ответственный работник дорожно-эксплуатационной организации, осуществляющей содержание технических средств организации дорожного движения (ТСОДД) Просветова Оксана Васильевна тел. +7(34672) 52-5-26

Количество обучающихся в МБОУ «СОШ №1» по состоянию на 01.09.2022 г. – 728 человек

Наличие уголка по БДД: имеется в фойе здания школы

Наличие автогородка (площадки) по БДД – нет

Наличие автобуса в образовательном учреждении - есть, в количестве 2-х штук

Владелец автобуса: муниципальное автономное общеобразовательное учреждение муниципального образования город Нягань «Средняя общеобразовательная школа № 1»

Время занятий в образовательном учреждении:

1-ая смена: с 8.00 по 13.00

2-ая смена: с 13.45 по 18.30

Внеклассные занятия: с 14.00 по 20.00

Телефоны оперативных служб:

Единая дежурно-диспетчерская служба города: +7(34672) 55556

ОМВД России по г. Нягани: +7(34672) 38-1-11, +7(34672) 38-2-22, +7(34672) 38-0-20

МУ «Станция скорой медицинской помощи»: 03, +7(34672) 64-5-03, +7(34672) 54-4-03

ГО и ЧС: 3-04-01, 3-08-93

Вахта администрации: +7(34672) 3-05-28

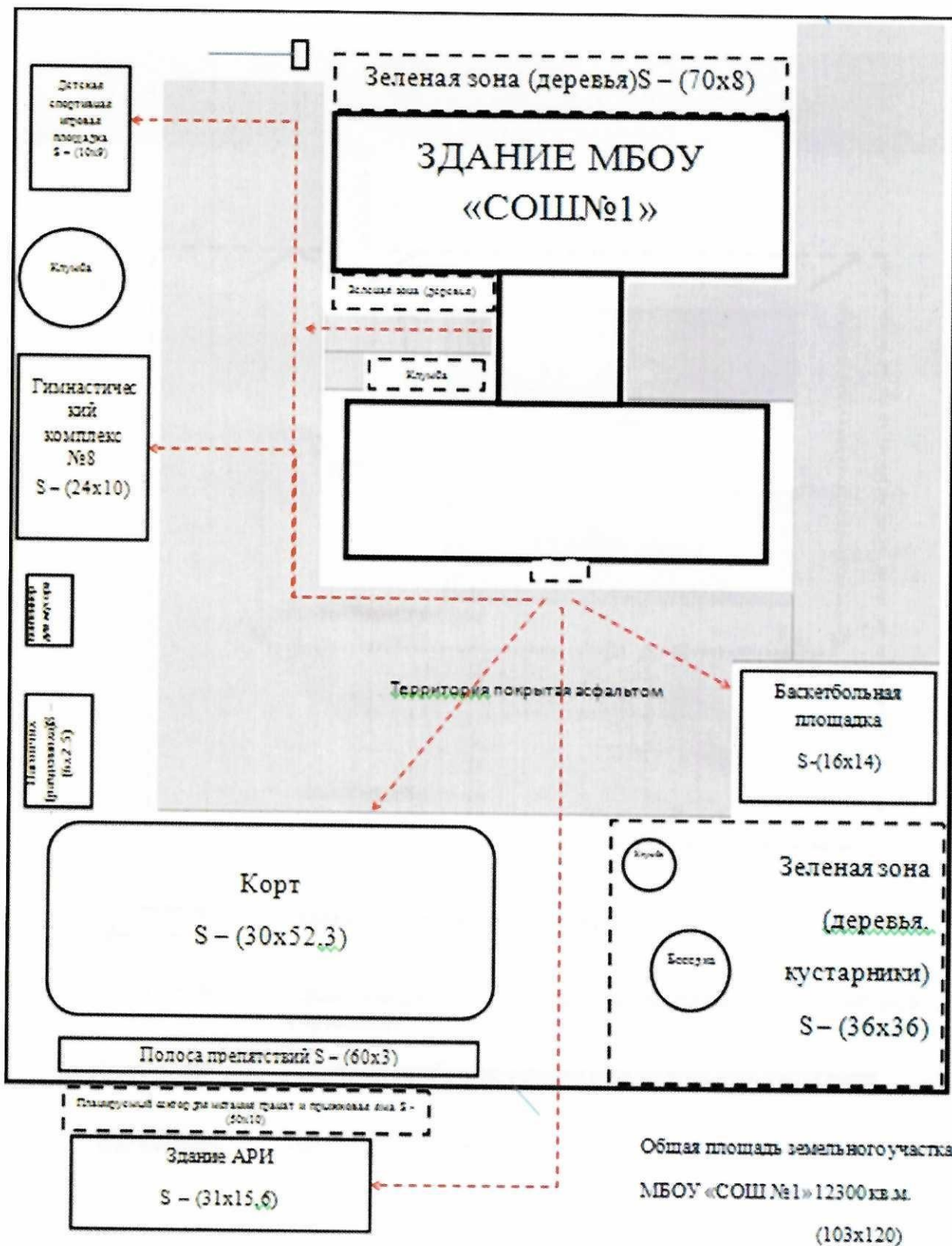
КО и Н: +7(34672) 6-70-91

Подразделение ФСБ +7(34672) 6-21-80;6-21-16.

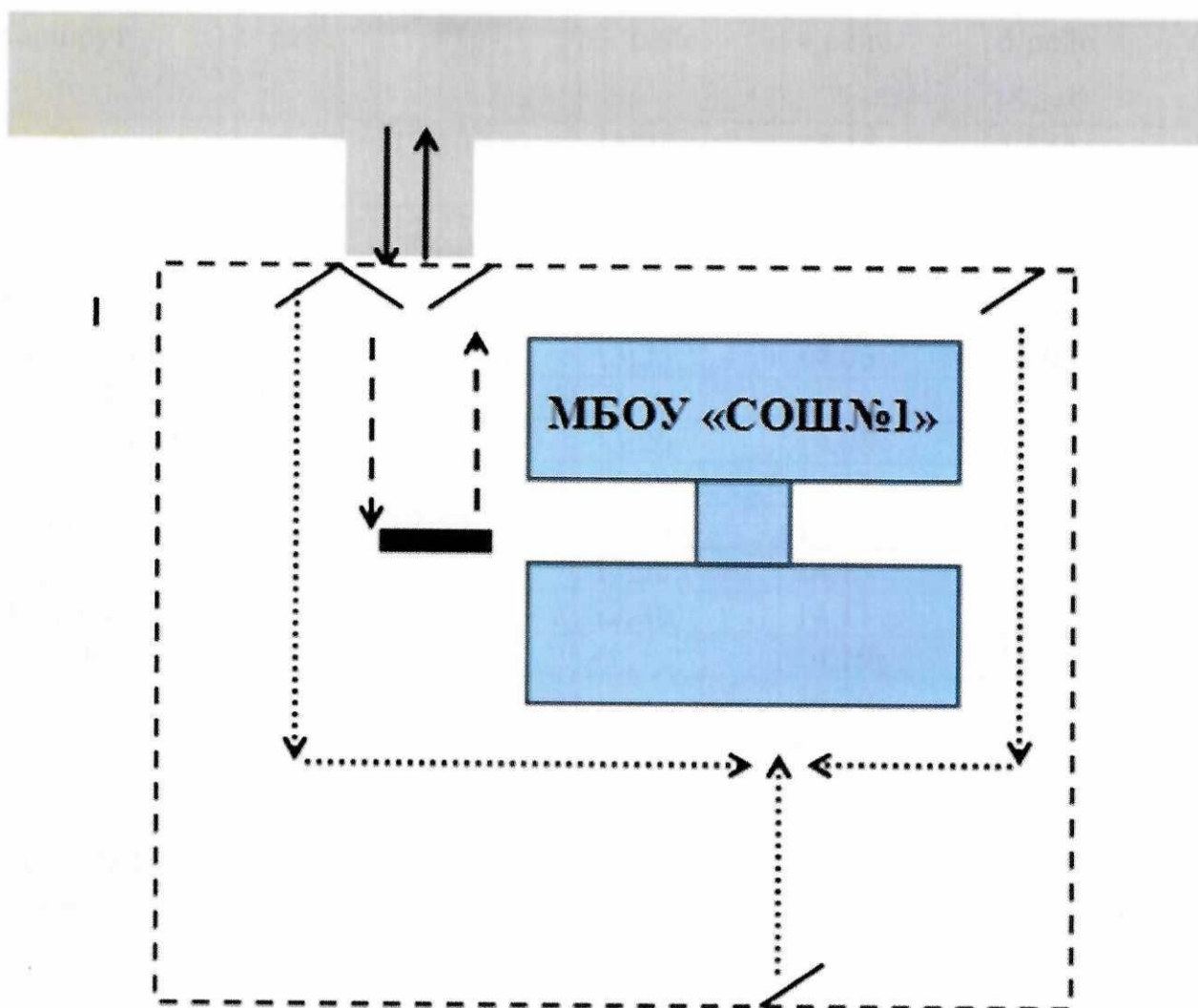
Дежурно-диспетчерская служба: МКУ «Комитет городского хозяйства» - 5-55-56





ОАО «ЮТЭК-Нягань» Аварийно-диспетчерская служба - 6-00-66, 5-02-60

2. Маршруты движения обучающихся от здания образовательного учреждения к корту, баскетбольной площадке, гимнастическому комплексу игровой площадке, зданию АРИ.



3. Пути движения транспортных средств по территории образовательного учреждения к местам разгрузки/погрузки и рекомендуемые безопасные пути передвижения детей (обучающихся, воспитанников).



-  - въезд/выезд транспортных средств
-  - движение транспортных средств по территории образовательного учреждения
-  - движение детей на территории образовательного учреждения
-  - место разгрузки/погрузки

4.График и маршрут движения школьного автобуса № 1 при перевозке учащихся из отдаленных районов города Нягани к образовательному учреждению и обратно.

График и маршрут движения автобуса №1

Маршрут	1 рейс	2 рейс	3 рейс	4 рейс	5 рейс
МАОУ «СОШ №1»	-	12.10	13.06	13.46	17.45
«Пожарная часть»	6.50	12.25	-	-	-
«УзТДС»	7.00	12.35	13.20	-	18.00
«Дачи (3 км)»	7.05	12.40	13.25	14.06	18.05
«Дачи (4 км)»	7.07	12.42	-	-	-
«Дачи (2 км)»	7.10	12.45	13.26	14.08	18.07
«Дачи (1 км)»	7.15	12.47	13.28	14.10	18.09
«СМУ-61»	7.20	12.50	13.30	14.01	18.15
«Боулинг»	7.25	12.55	13.35	14.15	-
«Заправка»	7.26	12.56	13.36	14.17	-
«Валенсия»	7.28	12.57	-	14.19	18.20
«НГДУ»	7.30	12.58	-	14.20	-
«п. Западный»	7.40	12.15	-	-	-
МАОУ «СОШ №1»	7.45	13.05	13.45	-	
Время в пути	55 мин.	55 мин.	40 мин.	36 мин.	45 ин.

Автобус №1



5.График и маршрут №1 движения школьного автобуса № 2 при перевозке учащихся из отдаленных районов города Нягани к образовательному учреждению и обратно.

График и маршрут №1 движения школьного автобуса №2.

Маршрут № 1(основной) путь в школу

№	Наименование пунктов маршрута	Прибытие (час, минута)	Стоянка (мин.)	Отправление (час, минута)	Расчетное время (час, минута)
1	Остановка: кафе « Уч кудук»	07.00.	1	07.01	
2	Остановка: в/г «СМУ-61»	07.05	1	07.06	
3	Остановка: оптовая база «Валенсия»	07.10	1	07.11	
4	Остановка: НГДУ, торговый дом « Южный».	07.12	1	07.13	
5	Остановка: МАОУ «СОШ № 1»	07.16.	2	07.18	
6	Остановка: Приурал	07.25	1	07.26	
7	Остановка: «банк ВТБ-24», 2 микрорайон	07.28	1	07.29	
8	Остановка: баня Восточного микрорайона.	07.30	1	07.31	
9	Остановка: рынок Восточного микрорайона	07.32	1	07.33	
10	Остановка: магазин «Талисман»	07.35	1	07.36	
11	Остановка: 10 микрорайон	07.45	1	07.46	
12	Мост п. Западный	07.50	1	07.51	
13	Остановка: МАОУ «СОШ № 1»	07.55			
	Итого:				54 минуты

Время в пути рассчитывается исходя из максимально разрешенной скорости движения автобуса 60 км/час.

АВТОБУС №2
МАРШРУТ №1
ПУТЬ В ШКОЛУ

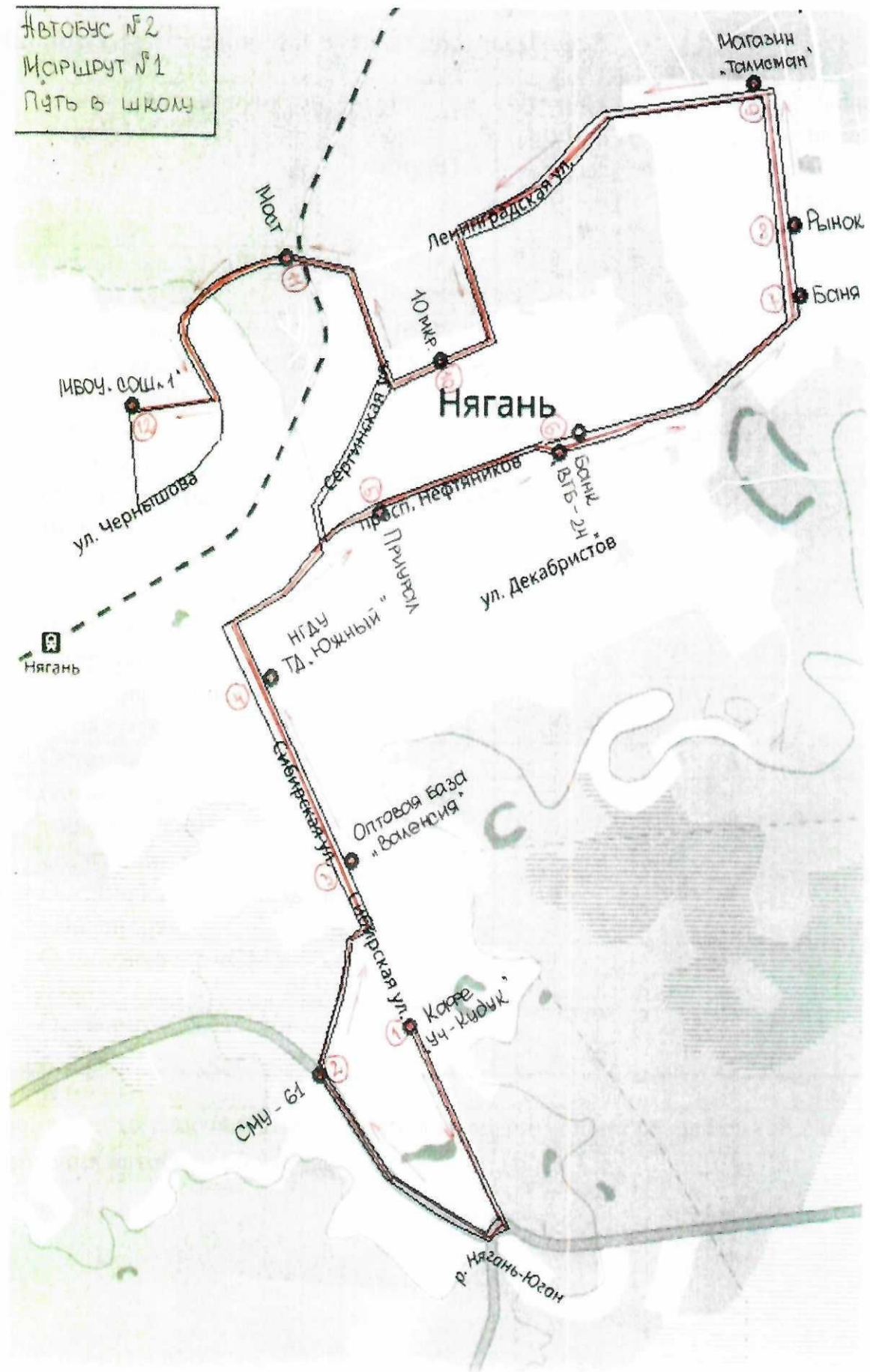


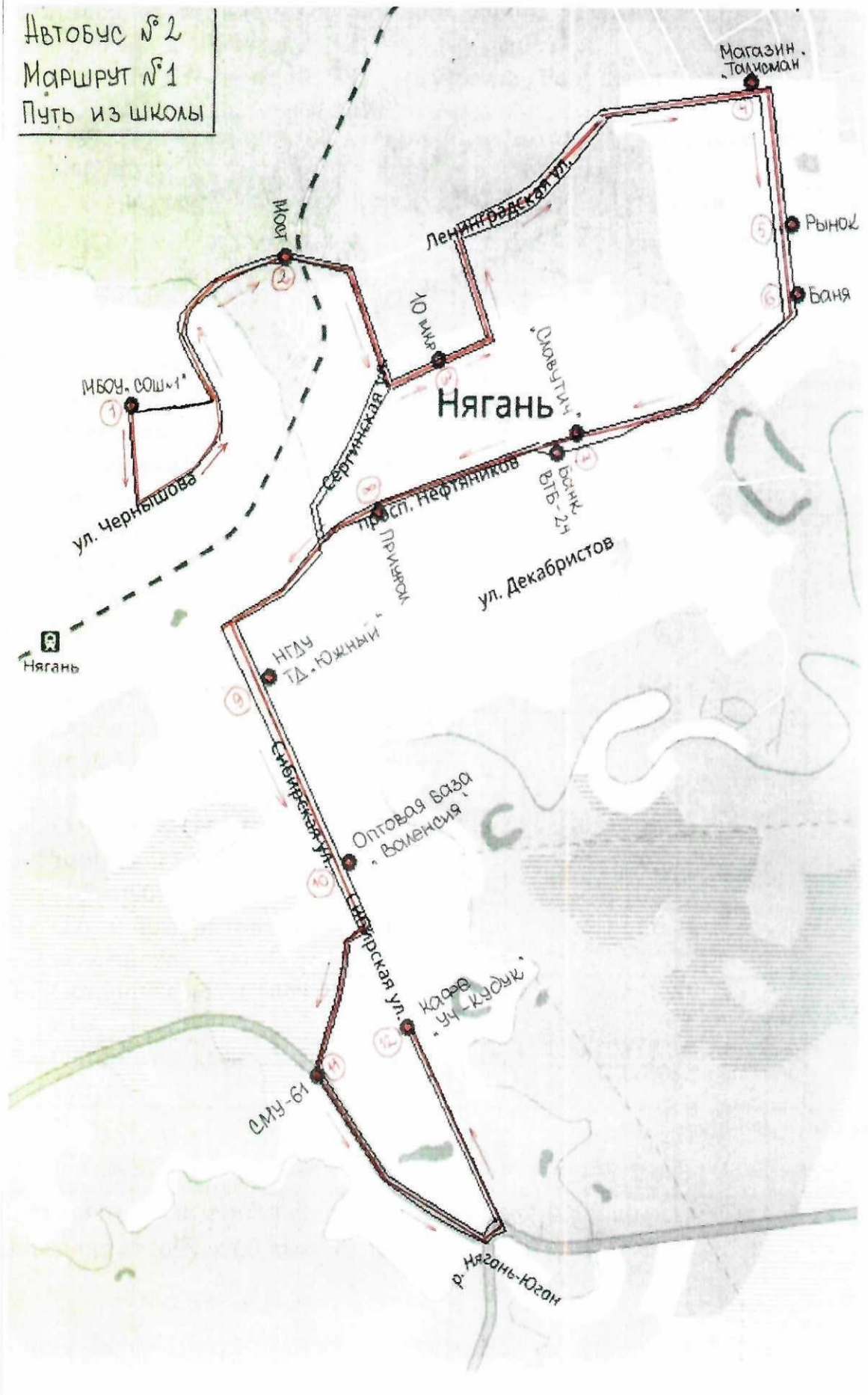
График и маршрут №1 движения школьного автобуса №2.

Маршрут № 1 (основной) путь из школы (Рейс № 1)

№	Наименование пунктов маршрута	Прибытие (час, минута)	Стоянка (мин.)	Отправление (час, минута)	Расчетное время (час, минута)
1	Остановка: МАОУ «СОШ № 1»	15.00	2	15.02	
2	Мост п. Западный	15.05	1	15.06	
3	Остановка: 10 микрорайон	15.10	1	15.11	
4	Остановка: магазин «Талисман»	15.15	1	15.16	
5	Остановка: рынок Восточного микрорайона	15.18	1	15.19	
6	Остановка: баня Восточного микрорайона.	15.20	1	15.21	
7	Остановка: магазин «Славутич»	15.22	1	15.23	
8	Остановка:»Приурал»	15.25	1	15.26	
9	Остановка: НГДУ торговый дом «Южный»	15.30	1	15.31	
10	Остановка: оптовая база «Валенсия»	15.33	1	15.34	
11	Остановка в/г «СМУ-61»	15.38	1	15.39	
12	Остановка: кафе «Уч-кудук»	15.42			
	Итого:				40 минут

Время в пути рассчитывается исходя из максимально разрешенной скорости движения автобуса 60 км/час.

Автобус №2
Маршрут №1
Путь из школы



Автобус №2 маршрут № 2 движения школьного автобуса при перевозке учащихся из отдаленных районов города Нягани к образовательному учреждению и обратно.

Маршрут № 1 (основной) путь из школы (Рейс № 2)

№	Наименование пунктов маршрута	Прибытие (час, минута)	Стоянка (мин.)	Отправление (час, минута)	Расчетное время (час, минута)
1	Остановка: МАОУ «СОШ № 1»	16.00	2	16.02	
2	Мост п. Западный	16.05	1	16.06	
3	Остановка: 10 микрорайон	16.10	1	16.11	
4	Остановка: магазин «Талисман»	16.15	1	16.16	
5	Остановка: рынок Восточного микрорайона	16.18	1	16.19	
6	Остановка: баня Восточного микрорайона.	16.20	1	16.21	
7	Остановка: магазин «Славутич»	16.22	1	16.23	
8	Остановка:»Приурал»	16.25	1	16.26	
9	Остановка: НГДУ торговый дом «Южный»	16.30	1	16.31	
10	Остановка: оптовая база «Валенсия»	16.33	1	16.34	
11	Остановка в/г «СМУ-61»	16.38	1	16.39	
12	Остановка: кафе «Уч-кудук»	16.42			
	Итого:				40 минут

Время в пути рассчитывается исходя из максимально разрешенной скорости движения автобуса 60 км/час.

График и маршрут №2 движения школьного автобуса №2. (дополнительный)

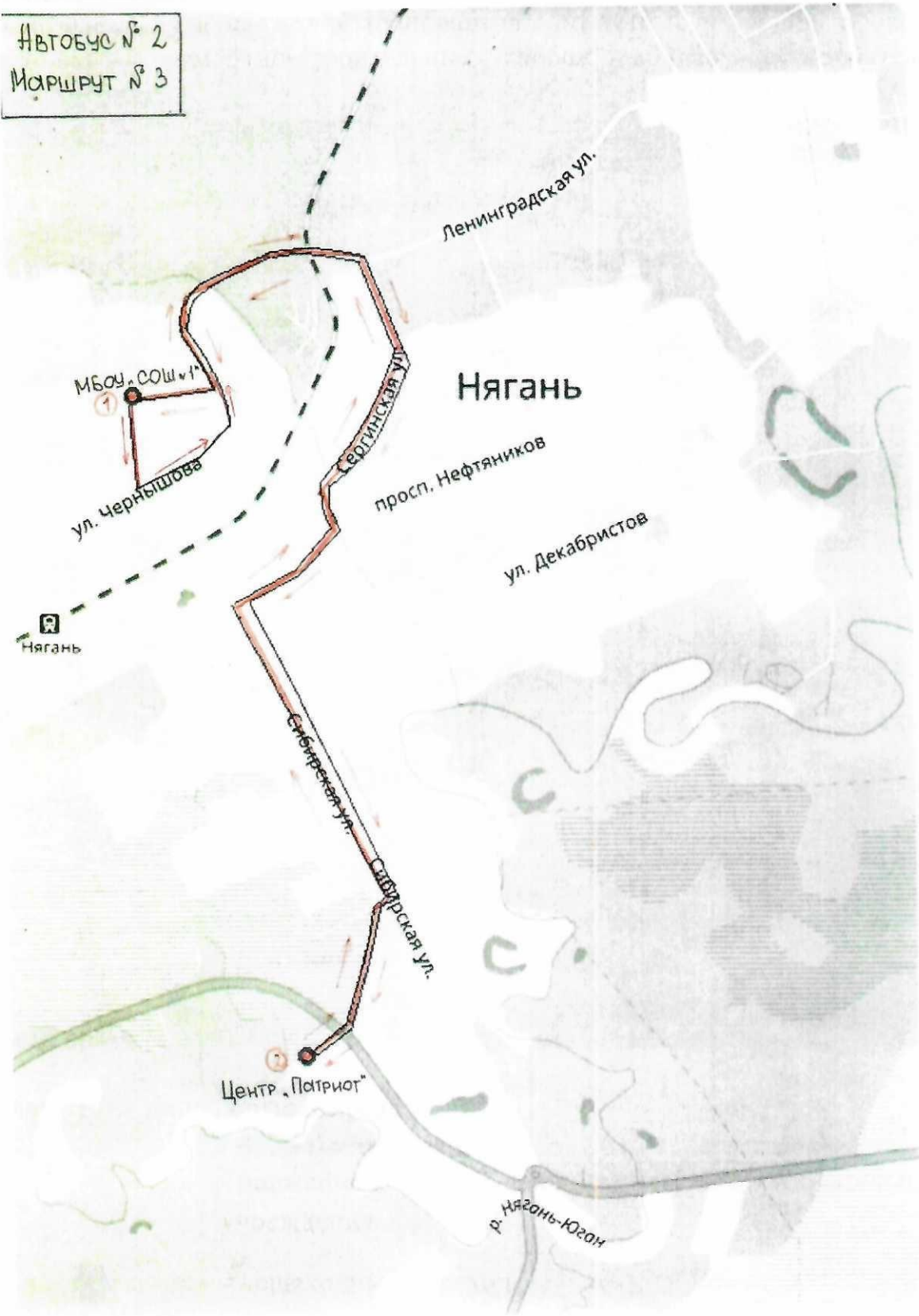
№	Наименование пунктов маршрута	1 рейс	2 рейс	Расчетное время (час,мин,)
1	Остановка: МАОУ «СОШ № 1»	13.20	14.00	
2	Остановка: с/з «Геолог»	13.30	14.10	
		14.10	15.00	
3	Остановка : МАОУ «СОШ № 1»	14.20	15.10	
	Итого:			20 минут

График и маршрут №3 движения школьного автобуса №2(дополнительный)

№	Наименование пунктов маршрута	1 рейс	Расчетное время (час,мин,)
1.	Остановка МАОУ «СОШ № 1»	13.20	
2.	Остановка: с/з МАОУ ДОД «Центр Патриот»	13.40	
		15.30	
3.	Остановка МАОУ «СОШ № 1»	15.50	
	Итого:		40 минут

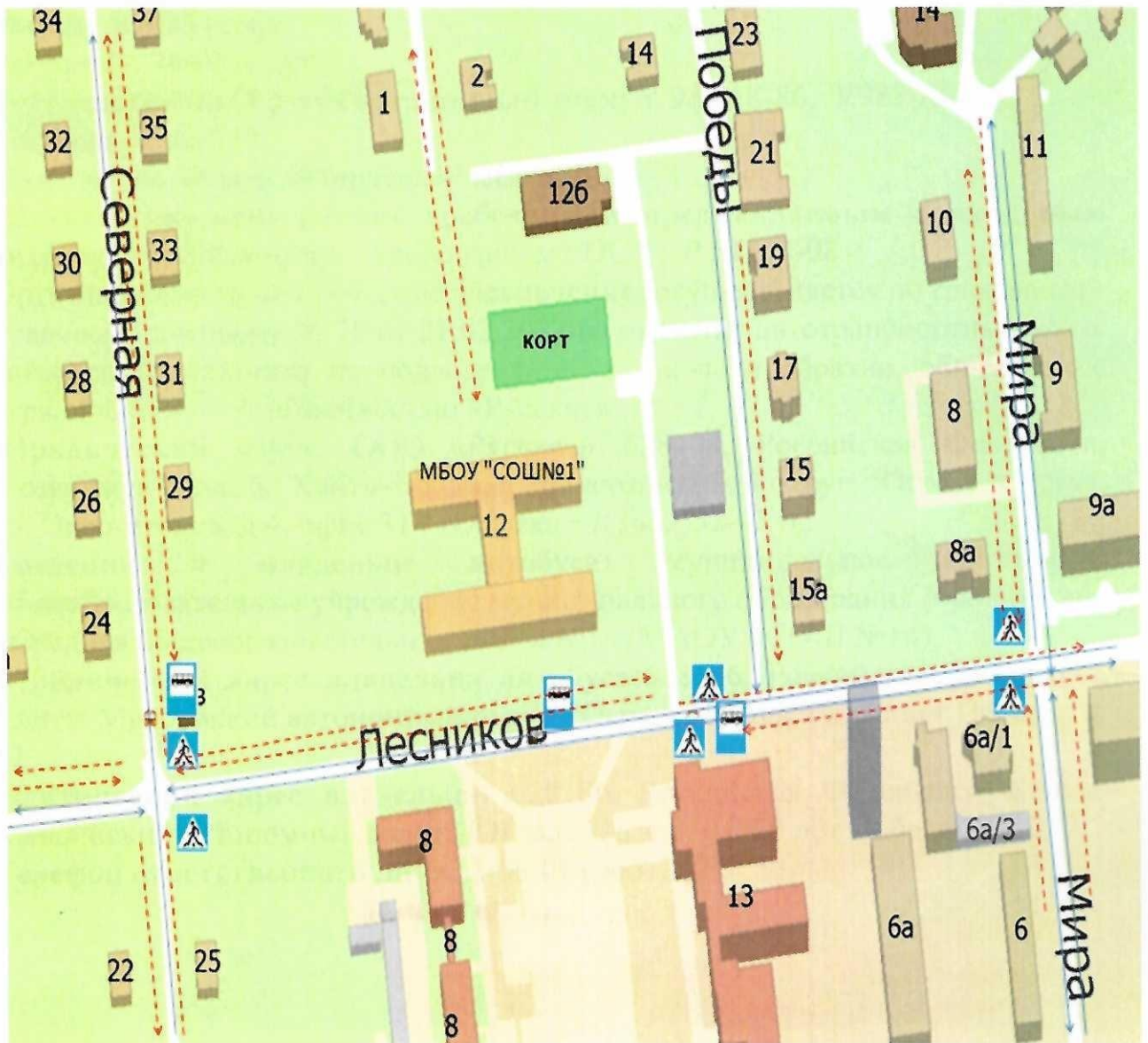
Время в пути рассчитывается исходя из максимально разрешенной скорости движения автобуса 60 км/час.

Автобус № 2
Маршрут № 3



II Приложение.

План-схема пути движения транспортных средств и детей при проведении дорожных ремонтно-строительных работ вблизи образовательного учреждения.



← ————— →
- движение транспортных средств

----->
- движение детей (обучающихся) в (из) образовательного учреждения



- пешеходный переход



- автобусная остановка



- жилой дом

III. Информация об обеспечении безопасности перевозок детей (обучающихся, воспитанников) специальным транспортным средством (автобусом).

1. Общие сведения

Марка: КАВЗ (2 шт)

Модель:4238-05 (2 шт.)

Государственный регистрационный знак: У 983ХК 86, У985 ХК 86

Год выпуска:2012

Количество мест в автобусе: 34 места

Соответствие конструкции требованиям, предъявляемым к школьным автобусам: соответствует требованиям ГОСТ – Р 51160-98

Организационно-техническое обеспечение: осуществляется по гражданско-правовому договору № 28 от 21.03.2022 на оказание автотранспортных услуг автобусами заказчика по подвозу детей к школе и обратно, обществом с ограниченной ответственностью «Русское»

Юридический адрес: ООО «Русское» 628408, Российская Федерация, Тюменская область, Ханты-Мансийский автономный округ -Югра, г. Сургут, ул. Энергетиков, д.4, офис 314 тел/факс +7(3462)52-42-42

Сведения о владельце автобуса: муниципальное автономное общеобразовательное учреждение муниципального образования город Нягань «Средняя общеобразовательная школа №1» (МАОУ «СОШ №1»)

Юридический адрес владельца автобуса:628186, Российская Федерация, Ханты-Мансийский автономный округ -Югра,г. Нягань, ул. 30 лет Победы, д. 12

Фактический адрес владельца: 628186, Российская Федерация, Ханты-Мансийский автономный округ -Югра,г. Нягань, ул. 30 лет Победы, д. 12

Телефон ответственного лица: 2-66-01 (доб. 212).